

LEGENDA:

- Nové hrany
- Stávající stav, zaměření
- Drenáž DN 150
- Hranice pozemků
- Hranice katastrálního území

LEGENDA PLOCH:

- Asfaltová vozovka
- Frézovaná vozovka
- Přídlážbový rigol
- Násyp

LEGENDA STÁVAJÍCÍCH INŽENÝRSKÝCH SÍTÍ:

- OPT Sdělovací vedení, optický
- SD Sdělovací vedení, MTS - podzemní
- SD Sdělovací vedení, MTS - nadzemní
- PL Plynovod STL
- JK Jednotné kanalizační potrubí
- VP Vodovodní potrubí pitné vody






Upozornění !
Zákresy podzemních zařízení (sítí) neslouží jako vytyčovací výkres.
Před zahájením stavebních prací je nutno zajistit jejich vytyčení dle platných předpisů
Poznámka: Ne všechny sítě jsou v prostoru stavby!

Souřadnicový systém: JTSK
Výškový systém: Bpv

Investor:



Královéhradecký kraj
Pivovarské náměstí 1245, 500 03 Hradec Králové

<p>OBJEDNATEL:</p>  <p>Královéhradecký kraj Pivovarské náměstí 1245 500 03 Hradec Králové</p>	NÁZEV AKCE: III/32744 Veselská Lhota - nestabilní silniční těleso v km 0,440 - 0,480			
	ČÁST / STAVEBNÍ OBJEKT: SO 101 - Rekonstrukce a odvodnění silnice III/32744			
	PŘÍLOHA: Situace			
<p>ZHOTOVITEL:</p>  <p>M - PROJEKCE s.r.o. Ressova 956 500 02 Hradec Králové www.m-projekce.cz</p>	ZODP. PROJEKTANT:	Karel Láska		PARÉ:
	VYPRACOVAL:	Karel Láska		
	KONTROLA:	David Senohrábek, DiS.		
	MĚŘÍTKO:	Č. ZAKÁZKY:	STUPEŇ:	
	1:250	25-054-02	PDPS	11/2025
ČÁST:		101	PŘÍLOHA:	
		2		